Peccioli

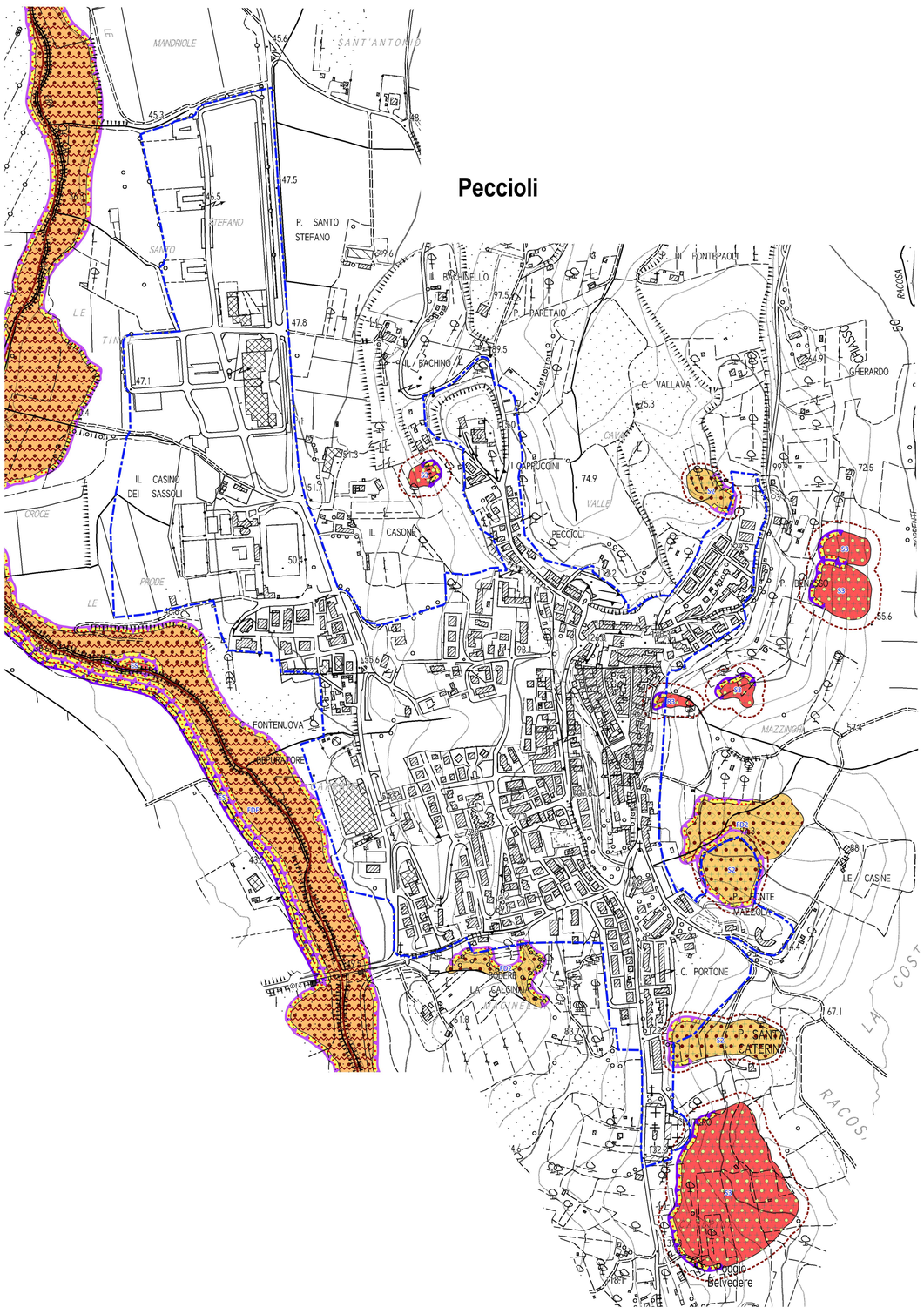

Montecchio

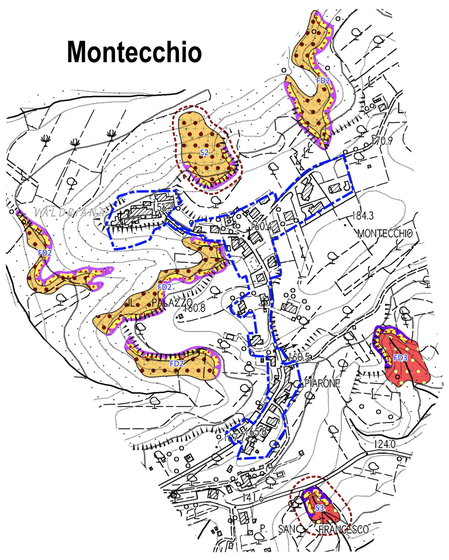

Fabbrica

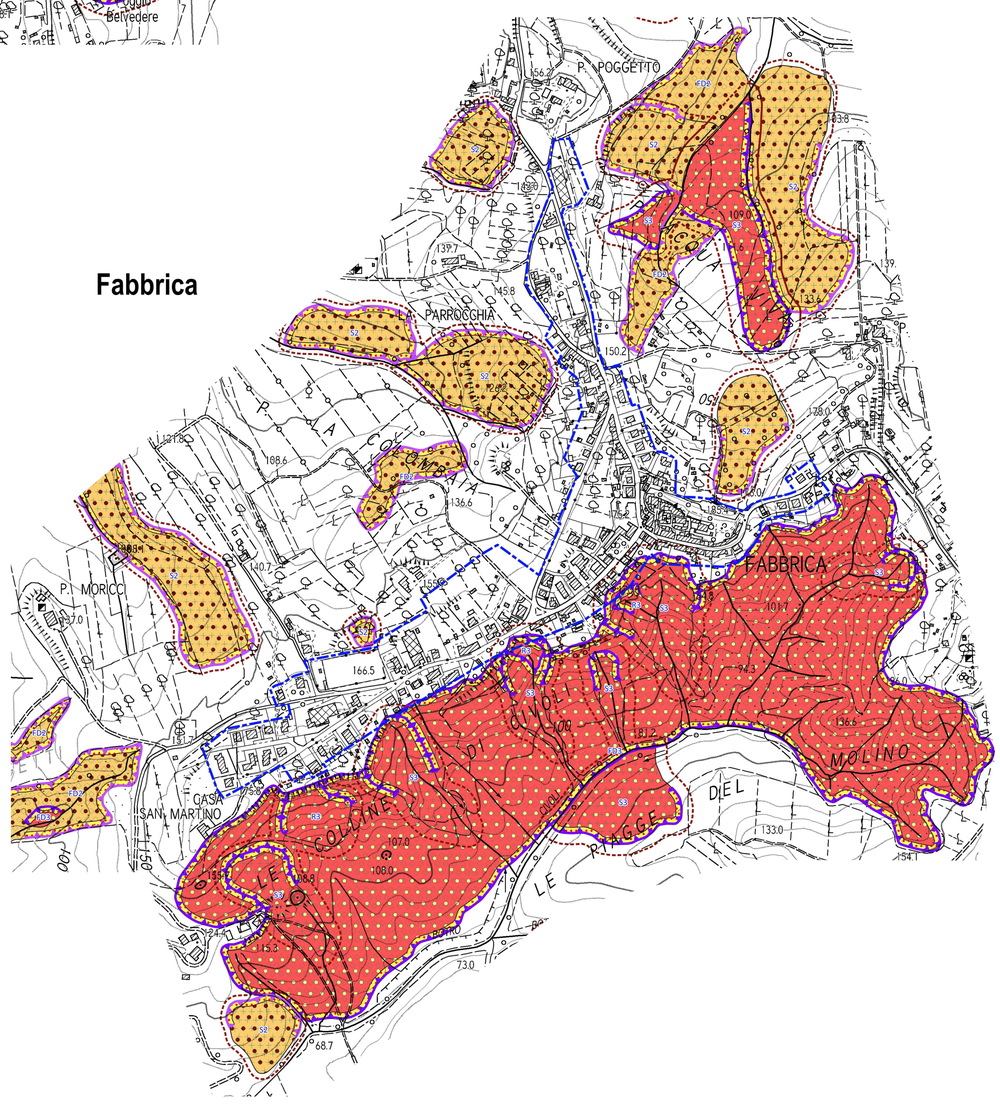

Legoli

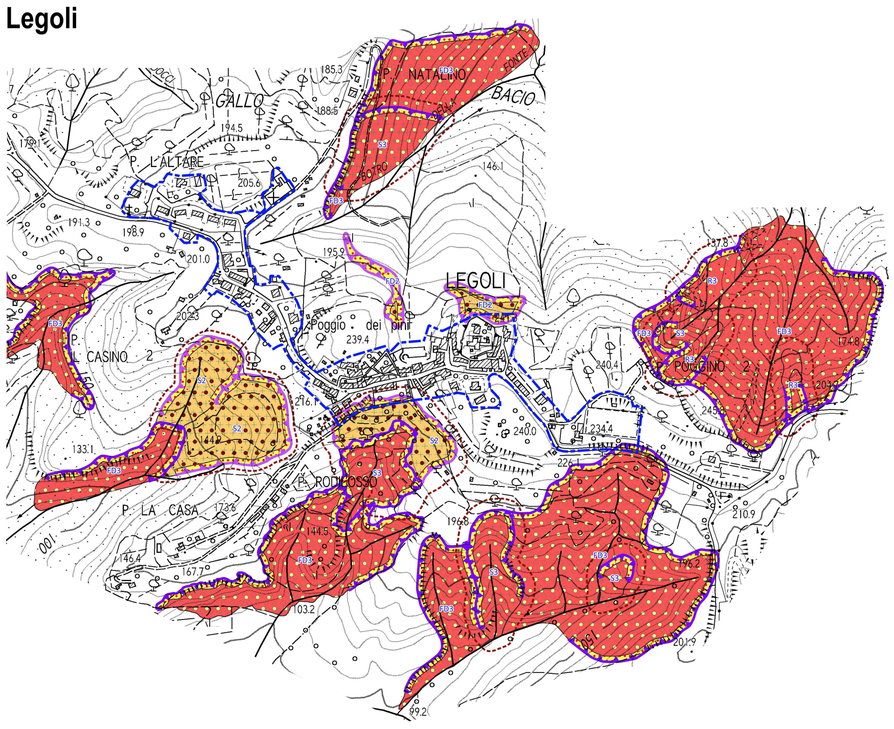

Ghizzano

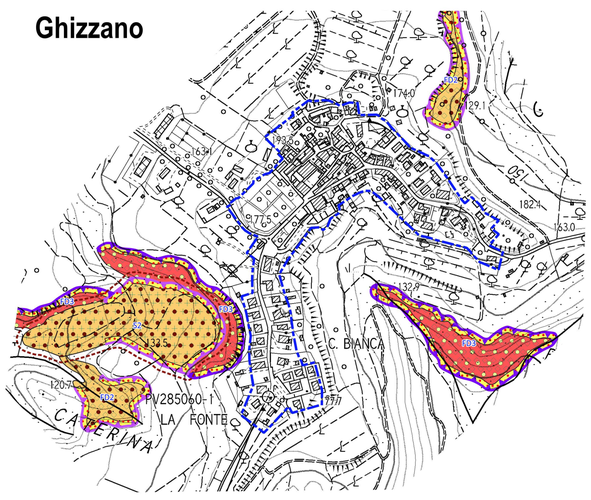

Legenda

- TU_Chianni_OSS
- Confini comunali
- Laghi e invasi

Elementi lineari

Forme e depositi dovuti alle acque correnti superficiali
- Vallecola U
- Vallecola V
- Vallecola fondo piatto
- Solco erosivo di ruscellamento concentrato (gully erosion)
- Asse di alveo fluviale abbandonato o paleoalveo
- Orlo di scarpata di erosione - altezza indeterminata
- Orlo di scarpata di erosione fluviale - altezza< 10 metri

Forme strutturali e vulcaniche
- Orlo di scarpata di erosione selettiva o strutturale-altezza indeterminata
- Orlo di scarpata di erosione selettiva o strutturale-altezza < 10 metri
- Cresta

Forme, depositi e attivita' antropiche
- Orlo di scarpata di cava o miniera - altezza indeterminata
- Orlo di scarpata antropica - altezza indeterminata
- Orlo di scarpata antropica - altezza< 10 metri
- Argine artificiale - altro
- Canale artificiale o tratto di corso d'acqua artificializzato - indeterminata

Forme, processi e depositi di versante dovuti alla gravita'
- Orlo di scarpata di degradazione - altezza indeterminata

Forme, processi e depositi di versante dovuti alla gravita'
- Orlo di scarpata di frana di colamento-Attiva
- Orlo di scarpata di frana di colamento-Quiescente
- Orlo di scarpata di frana di scorrimento-Attiva
- Orlo di scarpata di frana di scorrimento-Quiescente
- Orlo di scarpata di frana con movimento complesso o composito-Attiva
- Orlo di scarpata di frana con movimento complesso o composito-Quiescente

Elementi areali

- Aree precedentemente interessate da escavazione

Depositi alluvionali

- b - Depositi alluvionali attuali
- bna - Depositi alluvionali recenti
- bnb - Depositi alluvionali terrazzati

Depositi di versante

- Aa - Deposito di versante con spessore < 2 m
- Aa - Deposito di versante con spessore > 2 m
- Aa - Deposito di versante di spessore non definito
- b2a - Depositi eluvio-colluviali
- b4a - Deposito di origine mista
- h1 - Discariche di rifiuti
- h5 - Riporto antropico (terrapieno, rilevato stradale o ferroviario, ecc.)

Geomorfologia di dettaglio

- Nicchie di distacco fenomeni attivi
- Nicchie di distacco fenomeni inattivi
- Zone di distacco
- Zone di scorrimento-accumulo di fenomeni attivi
- Zone di scorrimento-accumulo di fenomeni inattivi
- Zone di possibile evoluzione dei dissesti

Fenomeni di dissesto

- R3 - Frane di colata rapida - attive
- S3 - Frane di scivolamento e colata lenta - attive
- S2 - Frane di scivolamento e colata lenta – inattive potenzialmente instabili
- FD3 - Franosità diffusa e franosità superficiale attiva
- FD2 - Aree potenzialmente instabile per deformazioni superficiali
- ES - Erosione spondale attiva
- FDF - Fascia di dinamica fluviale legata ai processi di erosione attiva
- DM2 - Depressioni morfologiche potenzialmente instabili

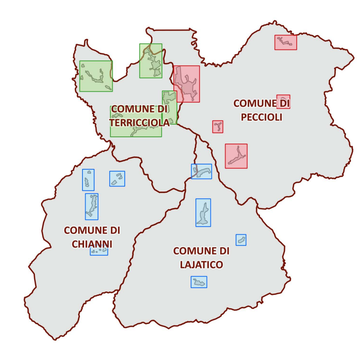

- Elementi rappresentati nella Tavola QG.003.7
- Elementi rappresentati nella Tavola QG.003.8
- Elementi rappresentati nella Tavola QG.003.9



PSI 2022 CHIANNI, LAJATICO, PECCIOLI, TERRICCIOLA

Piano Strutturale Intercomunale
Legge regionale 65/2014 e s.m.i.

Carta geomorfologica

Tavola 9 - Carta geomorfologica di dettaglio
Territorio Comunale di Peccioli

ELAB. **PSI**
TAV. **QG.003.9**
scala 1:5.000
luglio 2026

Sindaco
Dott. Massimo TARRONI (Comune di Chianni)
Alessio BARBAFIERI (Comune di Lajatico)
Renzo MACELLONI (Comune di Peccioli)
Mirko BINI (Comune di Terricciola)

Responsabile del Procedimento
Arch. Antonio CORTESE

Garante dell' informazione e della partecipazione
Ing. Stefano PARRI

Ufficio di Piano
Arch. Antonio CORTESE (Comune di Peccioli)
Ing. Stefano PARRI (Comune di Chianni)
Geom. Alessio MASINI (Unione Comuni Lajatico)
Geom. Antonio BASSI e Geom. Riccardo TURCHI (Comune di Terricciola)

Adottato con
(Comune di Chianni)
(Comune di Lajatico)
(Comune di Peccioli)

Approvato con
(Comune di Terricciola)

Responsabile Contrattuale
Urb. Raffaele Gerometta

Coordinamento Generale
Urb. Daniele Rallo

Responsabile Coordinamento Locale
Arch. Antonio Mugnai

Urbanistica
Urb. Daniele Rallo
Arch. Antonio Mugnai
Urb. Ivan Signorile

SIT e Cartografia
Urb. Lisa De Gasper
Urb. Ivan Signorile

VAS
Ing. Elettra Lowenthal
Dott. Andrea Loteni delle Vedove

Aspetti geologici e sismici
Geol. Francesca Franchi (Geoprogetti)
Geol. Alberto Fullin (Geoprogetti)
Ing. Simone Galarotti (Dream)

Aspetti idraulici
Ing. Simone Pozzolini (HS ingegneria)
collaboratori:
Ing. Giacomo Abardo
Ing. Virginia Gogoni
Ing. Livio Pollastri (MATE)